

# RANUA

## JUKOLA

### ASEMAKAAVAN MUUTOS

1:2000

Asemakaavan muutokset koskevat Ranuan asemakaava-alueen Heinisuontien liikennealuetta, korttelia 33, tonttia 1 ja korttelia 1, tonttia 9 sekä niihin liittyviä katualueita ja kortteliin 3 liittyvää lähivirkistysaluetta. Asemakaavan muutoksilla muodostuvat osat Heinisuontien liikennealueesta, korttelin 1 tontti 9, korttelin 33 tontti 1 sekä niihin liittyvät katu- ja lähivirkistysalueet ja kortteliin 3 liittyvä lähivirkistysalue.

Asemakaavan pohjakartta on kaavoitusmittausasetuksen n:o 493/24.6.1982 mukainen ja vastaa olosuhteita 22.1.1991 sekä 21.12.1989 ja rajatietojen osalta tilannetta 07/2006

OULUSSA 11.8.2010

*Ilkka Ranta*

IIKKA RANTA  
ARKKITEHTI, SAFA, YKS-298

**AIRIX Ympäristö**  
FMC GROUP

Hyväksytty Ranuan kunnanhallituksessa 25.10.2010. 254 §.

Hyväksytty Ranuan kunnanvaltuustossa 15.11.2010. 64 §

Oikeaksi todistaa \_\_\_\_\_  
kunnansihteeri

#### Asemakaavamerkinnot:



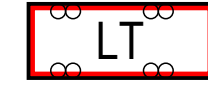
Erillispientalojen korttelialue.



Liike- ja toimistorakennusten korttelialue.



Lähivirkistysalue.



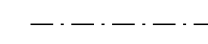
Yleisen tien alue.



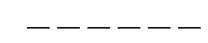
3 m kaava-alueen rajan ulkopuolella oleva viiva.




Korttelin, korttelinosan ja alueen raja.



Osa-alueen raja.



Ohjeellinen rakennuspaikan raja.



Ohjeellinen tontin raja.

33

Korttelin numero.

9


Ohjeellisen tontin numero.

I

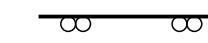

Roomalainen numero osoittaa rakennusten, rakennuksen tai sen osan suurimman sallitun kerrosluvun.

e=0.25

Tehokkuusluku eli kerrosalan suhde tontin pinta-alaan.



Katu.



Ajoneuvoliittymän likimääräinen sijainti.

