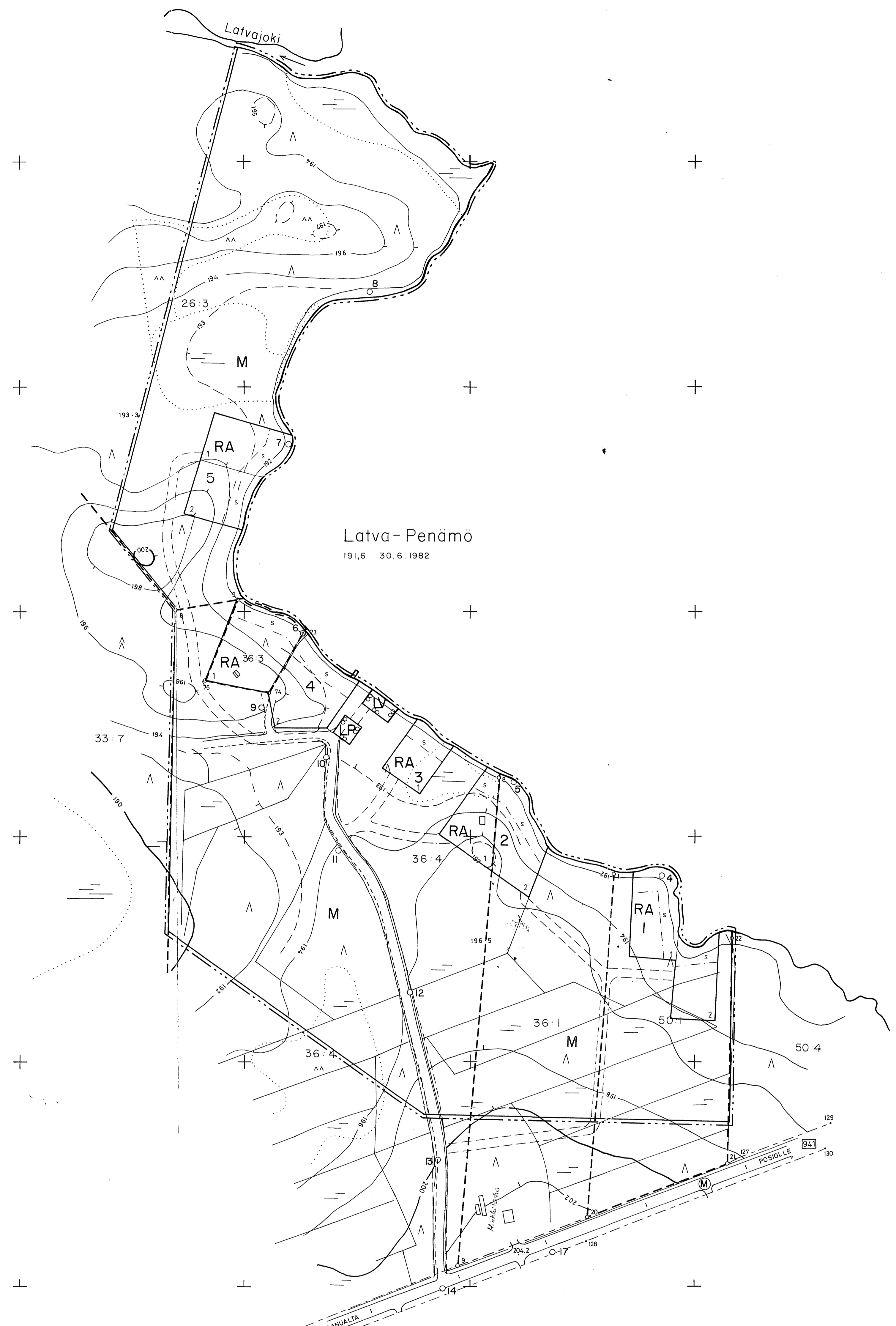


RANUA, SIMOJÄRVEN KYLÄ
LATVA-PENÄMÖN
RANTAKAAVA 1:2000
KORTTELIT 1-5



RAKENNUSKAAVAMERKINNÄT JA -MAARAYKSET

- RA** LOMA-ASUNTOJEN KORTTELIALUE
Kullekin rakennuspaikalle saa rakentaa enintään kaksi yksikerroksista rakennusta, joiden yhteenlaskettu kerrosala saa olla enintään 80m². Toisen näistä tulee olla talousrakennus.
- M** MAA- JA METSÄTALOUSALUE
- LP** PYSÄKOIMISALUE
- LV** VENEVALKAMA
- 3 M SEN KAAVA-ALUEEN ULKOPOUELELLA OLEVA VIIVA, JOTA VAHVISTAMINEN KOSKEE:
- KORTTELIN, KORTTELIOSAN JA ALUEEN RAJA.
- - - ERI KAAVAMAARAYSTEN ALAISTEN ALUEENOSIEN VÄLINEN RAJA.
- OHJEELINEN RAKENNUSPAIKAN RAJA.
- 2** KORTTELIN NUMERO
- 1** RAKENNUSPAIKAN NUMERO
- s** SUOJELTAVA ALUEEN OSA
Alue on säilytettävä mahdollisimman luonnomukaisena. Alueella saa suorittaa toiminnan kannalta välttämättömiä toimenpiteitä, kumminkin niin, ettei maiseman luonne olennaisesti muutu.
- OHJEELINEN AJOVIITE

- Loma-asuntojen ulkonäölle asetetaan seuraavat vaatimukset:
- Rakennusten värien on oltava tummasävyisiä ja luontoon soveltuvia.
 - Kirkkaiden kateaineiden käyttö kielletty.
 - Kattomuodon oltava harjakatto.
 - Kattokaltevuus oltava välillä 1:4-1:1,5.

Rakennuspaikalla sallitaan käytettäväksi kuivakäymälää, sekä muita käymäläratkaisuja joissa jätevesien maahanpääsy täysin estetään. Muut jätevedet imeytetään maaperään vähintään 20 metrin etäisyydellä rantaviivasta.

Rakennukset, tiet, polut sekä muut rakenteet ja laitteet on sijoitettava ja rakennettava siten, että mahdollisimman vähän kaadetaan puustoa, rikotaan aluskasvillisuutta tai muutetaan maanpinnan tasoa.


RANUALLA 10.8.1985

Juha Torvinen
JUHA TORVINEN
MAANMITTAUSTEKNIKKO

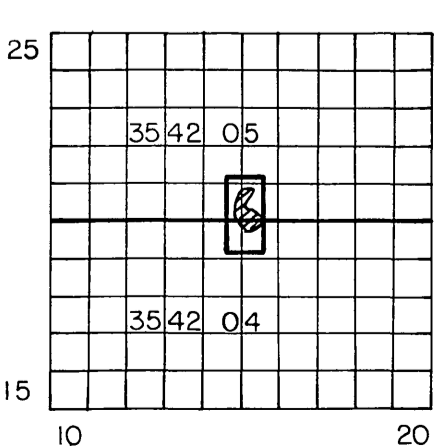
RANUAN KUNNANVALTUUSTO ON HYVÄKSYNYT TAMAN RANTAKAAVAN
kuuhun 3 päivänä 1986
E. ja Saarinen
E. ja Saarinen
keskusarkistonhoitaja
LAPIN LÄÄNINHALLITUS ON VAHVISTANUT TAMAN RANTAKAAVAN
KUUN PÄIVÄNÄ PAATOKSELLA N:O

Tämä kaavakartta on tänään annettulla päätöksellä vahvistettu ja kuuluu liitteenä päätöksen n:o U...873...
Kovaniemellä 12. päivänä...kuuta 1986

Olavi Pappala
OLAVI PAPPALA
Kaavoitus- ja rakennustoimen tarkastaja



| | |
|--|--|
| KAAVOITUKSEN POHJAKARTTA 1:2000 MITTAUSLUOKKA 3 | KARTAN LAATIJAN MAANMITT. TEKN. JUHA TORVINEN |
| KUNTA RANUA KYLÄT SIMOJARVI | ILMAKUVAN 30.6.1982 KARTOITUS 1984 KARTOITUSMENETELMÄ STEREOKARTOITUS A8 |
| LÄÄNI LAPIN | KOORDINAATTIJÄRJESTELMÄKKJ KORKEUSJÄRJESTELMÄ N43 ALKUPERÄISPIIRROKSET KRP KARTTA HYVÄKSYTTY 15.7.1985 <i>Harjo Verio</i> HARJO VERIO |



LATVA-PENÄMÖ
3542 05 20/15.6
04 19.8/15.6